



 Znaczące powodzie historyczne od strony morza

 Rzeki  
 Jeziora i zbiorniki

 Granica państwa  
 Granice województw

skala 1:700 000  
0 12,5 25 50 km